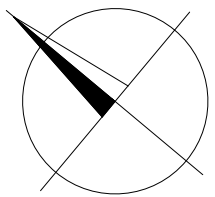





Legenda:

- 1038 Parcelní číslo
- Hranice pozemku
- Stávající terénní hrany
- Věcná břemena
- Hranice katastrálních území
- Hladina stálého nadržení
- Navržené hrany
- Výtyčovací body
- Směr toku
- Dřevěná přehrážka v zásypu koryta
- Louka
- Zadržetí vody v tůňích
- Zásyp stávajícího koryta
- Opevnění kamenným pohozem, viz D.4.4.
- Stabilizace kamenným pasem, viz D.4.4.
- Výsadba dřevin V1–V17



Tůň 5	X	Y	Z
B.1.24.	-735801.0656	-1116229.702	446.40
B.1.25.	-735810.0019	-1116222.758	445.29
B.1.26.	-735831.2703	-1116206.021	445.80
B.1.27.	-735842.2905	-1116197.496	446.66
B.1.28.	-735820.3173	-1116235.758	446.81
B.1.29.	-735800.6403	-1116210.933	446.6
B.1.30.	-735835.2185	-1116211.088	447.06
B.1.31.	-735828.8961	-1116202.974	446.97

 VODOHOSPODÁŘSKÝ ROZVOJ A VÝSTAVBA a.s. Nábrežní 90/4, Smíchov 150 00 Praha 5 DIVIZE 06	VÝŠKOPISNÝ SYSTÉM: BpV POLOHOPISNÝ SYSTÉM: S-JTSK		Verze	Paré
	Kreslil Ing. Pavel Benda 	Navrhl Ing. Pavel Benda 		
Kraj Jihočeský	Obec Tábor		Soubor 202406020_R_S_1.dwg	
Investor Státní pozemkový úřad	K.ú. Náchod u Tábora, Nasavrky, Hejlov		Formát 630x297	
Revitalizace potoků Radimovický a Svrabovský			Datum 11/2023	
			Stupeň DSP/DPS	
SO 1 - Radimovický potok			Zakázka 1387/006	
			Měřítko 1:200	
Tůň 5			Č. výkresu D.2.6.	